



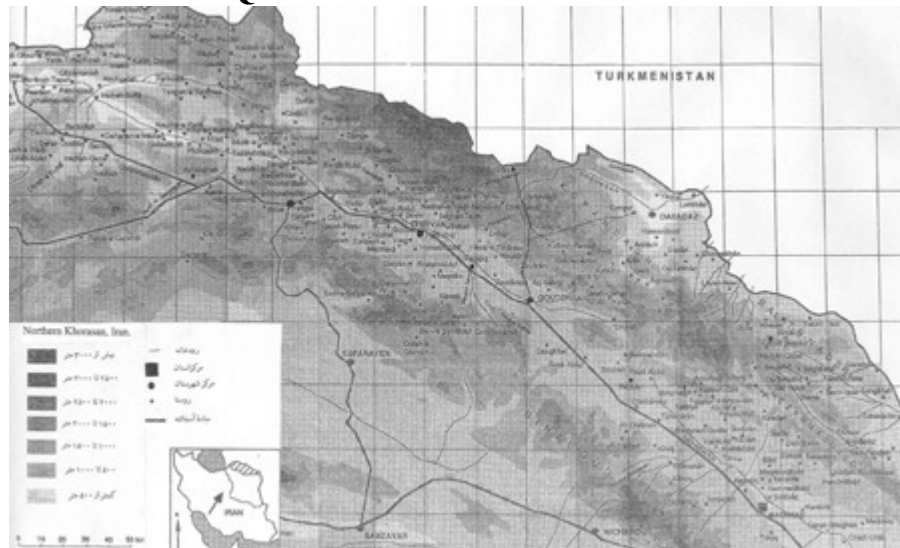
La région kurde de Khorasan est située à la frontière Nord-Est de l'Iran et la frontière Sud du Turkménistan, dans la partie Nord de ce qui est historiquement appelé la province de Khorasan.

Les coordonnées géographiques de la région kurde du Khorasan sont entre N(36.5–38.3)° et E(56-61)°. La surface habitée par les Kurdes dans la région du Khorasan est estimée à environ 64144 kilomètres carrés.

Cette région kurde est située dans les hauteurs de Revand, deux arêtes parallèles s'avancent en direction du Sud-Est de la mer Caspienne jusqu'aux frontières de l'Afghanistan où elles rejoignent les montagnes Parapamisus.

Le Revand forme un pont entre les hautes montagnes de l'Alborz à l'Ouest et le massif Hindu-Kush à l'est. Le Revand peut être considéré comme le tiers Est de l'Alborz.

De ce côté de l'Alborz, c'est-à-dire l'arête parallèle Sud ; la chaîne de montagnes d'Aladaq est au Sud de Bojnurd, les montagnes de Saluk (dont le point culminant est à 2670 mètres) sont à l'Ouest de l'Aladaq, les montagnes de Shahjahan (dont le point culminant est à 3032 mètres) sont à l'Est de l'Aladaq, situées au Sud de Shirvan et Quchan, et les montagnes de Binalud (dont le point culminant est à 3211 mètres) sont au Sud de la vallée Quchan-Mashhad et au Nord de Neishabur.



La région kurde du Khorasan ; montagnes, villes, villages principaux et source des rivières

L'arête parallèle Nord est appelée Coppet-dagh et commence de la côte Est de la mer Caspienne. La suite de Coppet-dagh au Nord du Khorasan est appelée la chaîne de

montagnes de Hazarmasjed. Kuhe-Zeinadanlou en est la partie Est (le plus haut sommet appelé Gullil est à 3200 mètres) et repose au Nord de Shirvan.

Les deux arêtes parallèles du Revand agissent comme des remparts pour une longue vallée fertile contenant sept villes importantes ; Ashkhaneh, Bojnurd, Shirvan, Qochan, Daregaz et Doroongar, Radkan et Chenaran sont situées approximativement à égale distance l'une de l'autre.

La rivière Atrak coule sur la quasi-totalité de la longueur de la vallée, du Sud-Est au Nord-Ouest, avant de se jeter dans la mer Caspienne. La rivière Kashf, plus petite, irrigue la partie Sud-Est de la vallée, effectuant le parcours inverse de l'Atrak avant de disparaître dans les sables du désert Kara Kum du Turkménistan en Asie centrale.

Les denses forêts caspiennes couvrent la partie Ouest de la région kurde du Khorasan frontalière de la province de Golistan et se transforment en plaines en direction de l'Est. Les pentes du Nord face au désert aride de Kara Kum sont recouvertes d'un peu d'herbe mais sont principalement parsemées d'arbres tamarisk et de buissons.

Les étés varient généralement d'agréable dans les régions montagneuses à très chaud dans les aires de basse altitude. Cependant les hivers sont brutaux : la masse d'air froid en provenance de Sibérie descend sur la région comme un dôme glacé, faisant chuter les températures jusqu'à 20°C en dessous de zéro (-20°C).

De lourdes fourrures (spécialement des manteaux et des chapeaux à base de fourrure d'agneau); un habillement lourd en laine est donc nécessaire dans cette région spécialement durant la saison d'hiver. Dans le passé comme aujourd'hui beaucoup de ces équipements chauds étaient produits et pour l'usage local et pour l'export ; ils étaient marchandés dans les bazars locaux (des marchés) de Qochan, Shirvan et Bojnurd aussi bien que sur les grandes routes d'exportation de commerce.

L'importante cité de Mashhad, longtemps la capitale de la province de Khorasan, est située dans l'immédiate périphérie Est de la région kurde du Khorasan. À l'ouest est la ville de Minoodasht dans la province de Golistan sur la voie vers Téhéran.

Donc la région kurde de Khorasan a un accès facile à de vastes marchés, pour exporter ses propres biens et pour importer n'importe quelle technologie ou produit dont elle a besoin. Il y a aussi beaucoup d'autres anciennes villes et cités ponctuant les hauteurs du Revand et sa base. La capitale moderne turkmène d'Ashkhabad (Ashgabat), par exemple, est située sur les pentes Nord du Revand, avec ses banlieues Sud et la ville de Firuzeh comme région habitée par les Kurdes.

La voie principale de l'ancienne Route de la Soie traversait les pentes Sud du Revand, passant à travers Mashhad sur sa voie vers Sabzivar, Téhéran et au-delà. Une seconde voie passait au Nord-Ouest de Mashhad à travers les villes kurdes majeures de Qochan, Shirvan et Bojnurd. Cette route du Nord passait à travers le cœur de la région kurde du Khorasan, mais était toujours moins importante que celle du Sud à cause des attaques de pillards turkmènes à partir du treizième siècle.

Néanmoins un commerce significatif eut lieu le long de la seconde voie: les Kurdes vendaient aux marchands de passage des matières premières comme de la nourriture

séchée (raisins, amandes, noix, abricots, pêches, etc), des produits laitiers, des viandes, des céréales, de la laine brute, des lainages travaillés, des produits du coton, des tapis, des kilims, et beaucoup d'autres textiles.

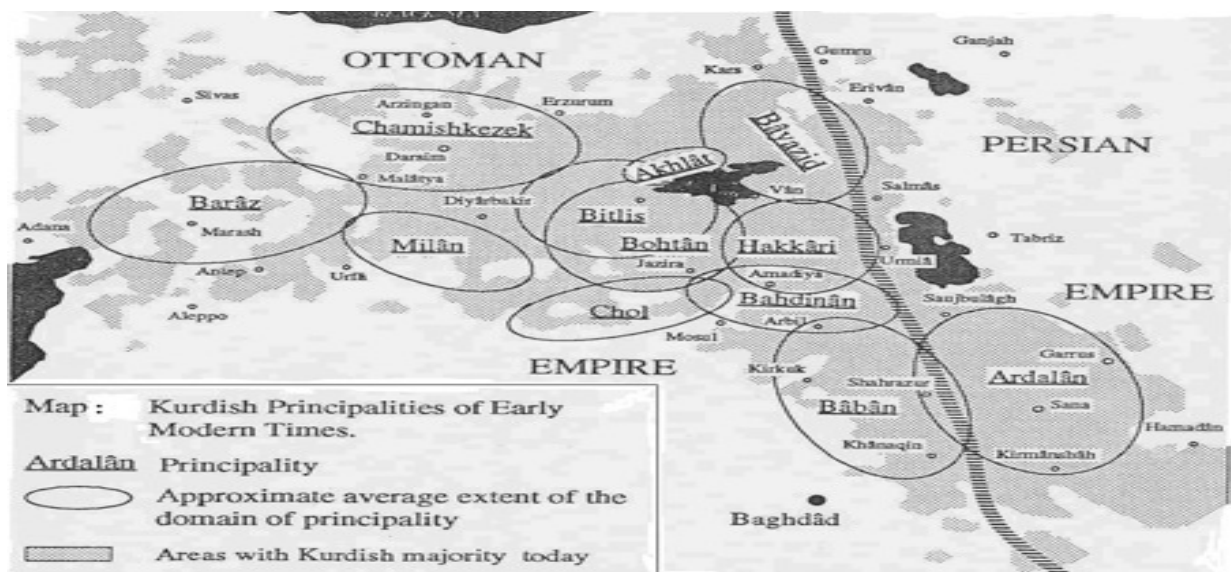
L'afflux nomade turko-mongol, qui commença comme par un petit flux, évolua en une inondation destructrice avec l'arrivée des armées mongoles de Genghiz-Khan durant le treizième siècle. Le résultat fut que, quand l'actuelle population kurde commença à arriver dans les débuts du dix-septième siècle, cette terre si fertile en Asie du Sud-Ouest était largement dépeuplée et que son ancienne base urbaine/rurale prospère avait été détruite par les Mongols.

L'afflux majeur de Kurdes eut lieu au début du dix-septième siècle lorsqu'ils furent déportés en masse de la partie Nord du Kurdistan en Turquie par les rois séfévides de Perse qui les forèrent à s'exiler vers le Khorasan du Nord et au-delà. Ces arrivées ne cessèrent pas jusqu'au dix-huitième siècle.

Les premières confédérations tribales kurdes dans la région étaient les mêmes que les divisions des fiefs sous les séfévides. La plus importante était la Za'faranlu, dirigée par la famille de Chemishgezek (le nom Chamishgazak dans la région kurde du Khorasan fut changé en confédération Za'afaranlu aux environs de l'année 1760), dont la dernière capitale à Quchan était la plus grande ville et le plus grand marché de la région kurde du Khorasan, mais ne l'est plus de nos jours.

Parmi les familles seigneuriales autonomes kurdes du 16ème siècle, les Chamishgezek de Dersim, Malatiya, Elazig, Adiyaman jusqu'à Bohtan dans le Kurdistan turc étaient une forte confédération aristocratique kurde. Après le traité de Zohab (entre l'Empire Ottoman qui contrôlait l'Iraq, et la Perse), le 17 mai 1639, un calme relatif est descendu sur le Kurdistan et ses principautés autonomes, pour être balayé relativement, mais vraiment sévèrement à partir de 1722.

La principauté kurde autonome de Chamishkazak ou les chefs tribaux autonomes de Chamishgazak en Turquie furent complètement anéantis après la première guerre mondiale. La structure traditionnelle du pouvoir fut remplacée par un gouvernement d'état nouvellement créé, en vue de l'intégration des Kurdes.



Kurdish tribal aristocratic confederacies; Dr Mehrdad Izady, 1992, *The Kurds; a concise handbook*.

La confédération kurde Za'faranlu avait toujours contrôlé le plus grand territoire et les frontières au Nord-Ouest de l'Iran, et contenait la plupart des tribus de ses membres, clans, et ménages.

Les Za'faranlu ont rarement perdu le contrôle politique et militaire des Kurdes de Khorasan. Ils se distinguaient aussi par leurs services militaires à la cour des Perses, défendant les frontières Nord-Est de leur empire contre les incursions des puissances d'Asie centrale. Ce furent les généraux Za'faranlu et leurs contingents kurdes qui jouèrent un rôle majeur dans la conquête de Mughal-India pour le monarque persan Nader Shah en 1738.

La tribu Kawanlu (leur siège était Radkan) devint une part constituante (une très importante) de la confédération Za'faranlu. En 1835 le territoire Za'faranlu s'étira des environs Ouest de Mashhad jusqu'à mi-chemin entre les villes de Shirvan et Bojnurd.

La tribu Shadlu était la seconde en importance: leur capitale était à Bojnurd (l'ancienne ville de Buzanyurd / Buzanjurd).

La tribu Qarachorlu tenait la plus grande part du territoire de la région kurde du Khorasan, et était la plus exposée aux pilliers turkmènes. Leur siège était la ville de Samalqan.

Il y avait aussi plusieurs autres petites confédérations à l'époque, comprenant les Jelali, dont le territoire était le pays de collines au Nord, face au grand désert Kara Kum en Asie centrale. Leur siège était Firoozeh.

Les Kurdes qui arrivèrent au Khorasan étaient majoritairement issus du Kurdistan du Nord au Sud-Est de la Turquie. Et même aujourd'hui, environ 4 siècles après, ils parlent plusieurs dialectes du langage Kormanji du Nord, qui prédomine encore parmi les Kurdes (en Turquie). Les costumes et les coutumes des Kurdes du Khorasan ressemblent plus à ceux des Kurdes de Turquie qu'aux autres Kurdes. Les femmes portent des chaussures à hauts talons et des jupes à hauteur du genou, portées en couches et ajustées avec des tabliers blancs ou des gilets colorés.

On peut avoir un petit doute que ceci est la mode que les Kurdes avaient en Anatolie il y a quatre cents ans, car aucun autre groupe au Khorasan ne porte rien de ressemblant de près ou de loin à ce costume. La ténacité avec laquelle les Kurdes du Khorasan ont maintenu leur langage antique, leurs coutumes, leur culture et leurs costumes suggère une égale ténacité à préserver leurs traditions nationales kurdes et iraniennes.

Les tribus kurdes furent forcées de se déplacer vers la région du Khorasan / au Nord-Est de l'Iran durant la dynastie séfévide aux environs de 1598 (ou 1610 selon certains textes).

Au début du 16^{ème} siècle, l'Empire shiite séfévide (iranien) s'était élevé en tant que rival de l'Empire Ottoman. Les Kurdes se retrouvèrent au milieu des territoires réclamés par les Turcs ottomans sunnites et les Perses séfévides shiites. Les deux empires s'affrontèrent à la bataille de Chaldiran en 1514, où les Ottomans défirent le Shah séfévide. Le résultat de la bataille établit une frontière entre les deux empires qui sépara

les Kurdes entres les empires turc et perse.

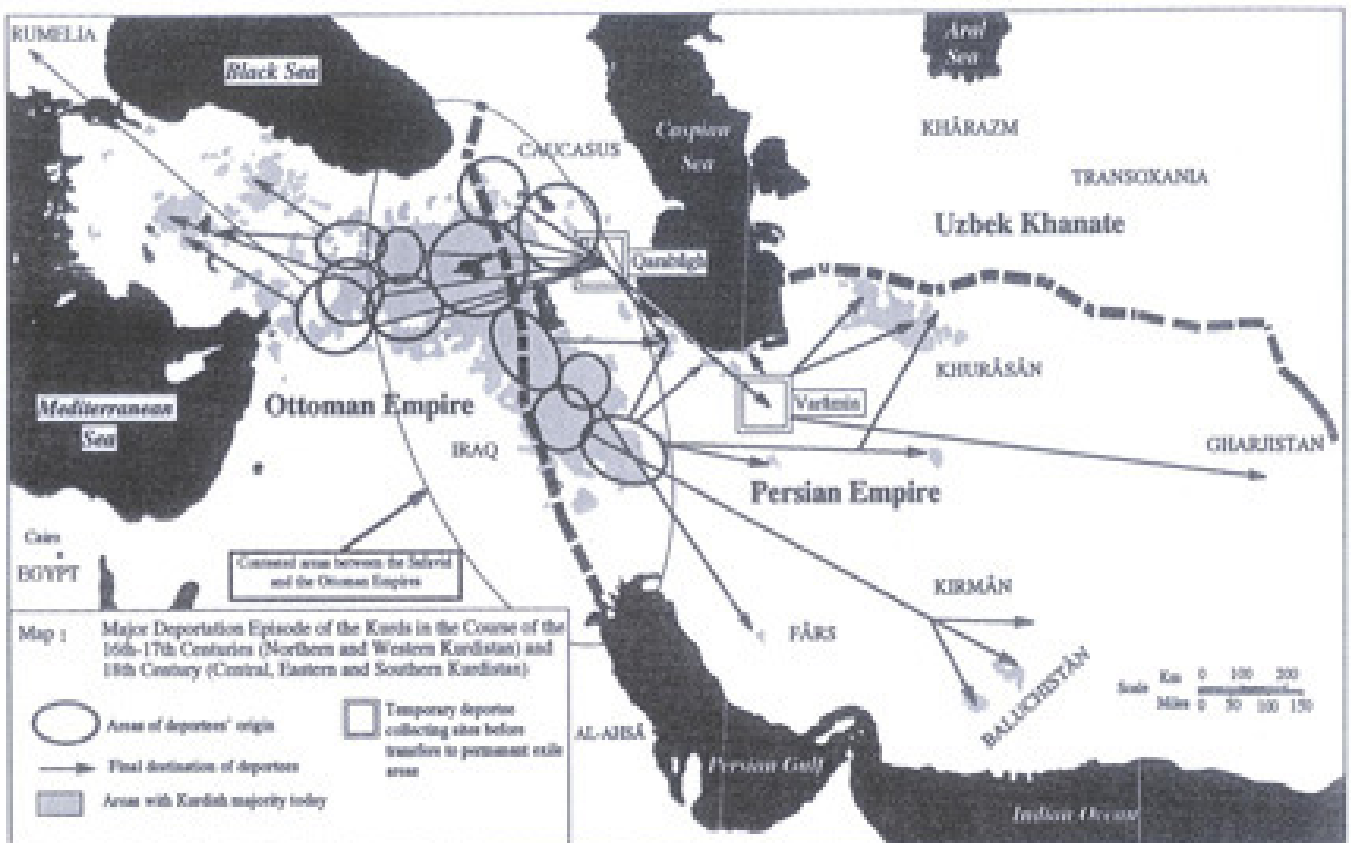
Depuis le 16^{ème} siècle, le Kurdistan s'est vu augmenté de deux larges enclaves détachées de Kurdes, majoritairement déportés. Ces deux enclaves sont l'enclave d'Anatolie centrale et l'enclave du Nord-Khorasan.

Depuis la première guerre mondiale, le Kurdistan a été divisé en cinq états souverains, avec la plus grande part du territoire kurde en Turquie (44%), suivie par l'Iran (30%), l'Iraq (18%), la Syrie (6%) et l'ancienne Union Soviétique (2%). Ces états ont subdivisé le Kurdistan en une myriade d'unités administratives et de provinces (l'enclave kurde du Khorasan est divisée en deux provinces, le Khorasan du Nord et le Razavi Khorasan, bien que les Kurdes aient résisté contre cette division injuste mais ils étaient opprimés et emprisonnés, spécialement les étudiants et les jeunes générations qui étaient arrêtés et battus durement après une manifestation pacifiste à ce sujet à Quchan en 2002.

L'enclave d'Anatolie centrale comprend le territoire autour des villes de Yunak, Haymana et Jahanbeyli / Jahanbegli, au Sud de la capitale turque d'Ankara. Elle s'étend au district montagneux d'Anatolie du centre-Nord, où elle est délimitée par les villes de Tokat, Yozgat, Polatli, Chorum et Amasya à la source de la rivière Yisilirmaq. La partie de l'enclave d'Anatolie centrale-Nord qui se développe rapidement contient maintenant plus de Kurdes que la vieille partie en Anatolie centrale.

Parmi les deux vastes enclaves des Kurdes, celle du Khorasan doit son existence aux déportations depuis le Kurdistan du Nord. Par conséquent presque toute la population kurde au Khorasan parle en Kurmanji, Mais des siècles d'exposition à la communauté shiite d'Iran et la proximité de la ville sainte shiite de Mashhad ont fait de la communauté un mélange de musulmans sunnites et shiites, avec une poignée d'Alévis. Cette enclave a eu une histoire bien moins tumultueuse dans les derniers siècles que le Kurdistan du Nord, que la plupart de ses habitants ont abandonné. La communauté kurde du Khorasan préserve une tradition qui a perdu ses origines, car sa déportation a coïncidé avec le début d'un ravage militaire très soutenu du Kurdistan Nord par les Empires perse et ottoman.

Plus de 60'000 familles et tribus kurdes ont été forcées de se déplacer en direction de la région du Khorasan / au Nord-est de l'Iran durant la dynastie séfévide en 1610, et la cause de cet exil était purement politique. Ils furent envoyés au Khorasan dans le but de défendre la province des attaques des guerriers ouzbèkes et kazakhs, et aussi pour affaiblir les Kurdes au Kurdistan dont les revendications démocratiques n'étaient pas en accord avec la politique du tyran.



La dislocation kurde: Dr Mehrdad Izady, The Kurds; a concise handbook, 1992.

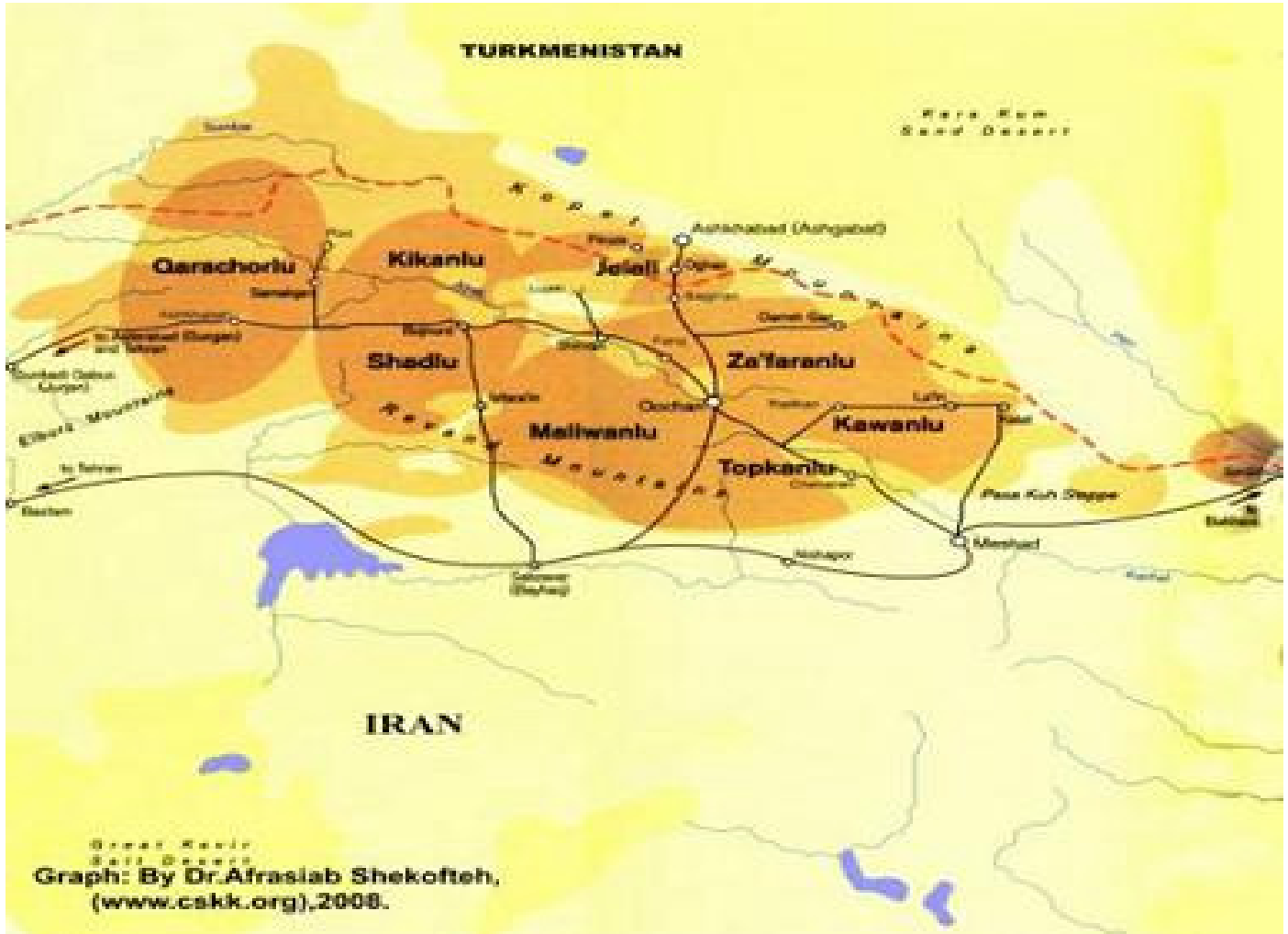
Les Kurdes, qui sont considérés comme très déterminés et chauvins par nature firent leur travail et repoussèrent les guerriers jusqu'à leurs terres d'origine et par conséquent la politique du Shah Abbas Safavi avait marché à la perfection en utilisant les Kurdes en vue de préserver l'intégrité du pays et son règne à ce moment-là. Par conséquent, les Kurdes du Khorasan ont sauvé l'Iran d'une occupation étrangère et ont continué de la sorte jusqu'à aujourd'hui.

En ce moment plus d'un million et demi de Kurdes vivent au Khorasan (60% dans des villages, 35% dans des villes et 5% en tant que nomades / koçberî), la plupart d'entre eux parle en dialecte kurmanji du langage kurde.

Au Khorasan du Nord (avec une population totale de 850'000) ; la population kurde représente 70% de la province (environ 595'000), les Turcs (qui sont les descendants des envahisseurs ouzbèks et kazakhs du 16^{ème} siècle.) sont environ 18% de la province (dans les 153'000), les Fars environ 7% de la province (environ 60'000), et les Turkmènes forment environ 5% de la province (environ 45'000), qui sont dans le district rural Jargalan / frontière avec le Turkménistan. Environ 600'000 Kurdes vivent dans l'Ouest et le Nord-Ouest de la province Razavi du Khorasan.

Environ 13 à 15% de la population de Mashhad (capitale de la province de Razavi, comptant une population d'environ 3'000'000) est Kurde, ce qui en chiffres devient environ 400'000 selon les estimations. Le total de la population kurde au Khorasan est estimé à un peu plus que 1,5 million.

Les principales villes habitées par des Kurdes au Khorasan sont : Quchan, Shirvan, Esfarayen, Bojnurd (Bozenkurd), Kalat, Lain, Daregaz et dorungar, Faroj, Bajgiran, Chenaran, Ashkhane, Mane-u-Similqan, Joveyn, Raz, Radkan, Sabzivar (district rural dans la partie Nord), Sarakhs, il y a aussi une grande quantité de Kurdes qui vivent à Mashhad.



Les principales tribus kurdes du Khorasan et les régions et villes qu'elles habitent.

Nul besoin de préciser que le manque d'investissement de l'état a laissé la région dans la misère, non développée et sans prospérité ; environ 23% des Kurdes au Khorasan sont complètement illettrés, particulièrement les immigrants nomades.

Les Kurdes du Khorasan ne sont pas autorisés à être éduqués dans leur propre langue maternelle, et l'administration de la région n'est pas faite par eux. Ils ne sont autorisés à avoir aucun centre civil ou forum pour une politique kurde organisée, une culture ou une éducation pour développer leur culture, leur langage et leurs affaires sociales, ce qui est logiquement un droit civil fondamental, en Iran. Les Kurdes du Khorasan n'ont aucune chaîne radio ou TV dans leur langue. Les chefs, les intellectuels et les écrivains kurdes sont persécutés, insultés, opprimés et emprisonnés.

Les tribus kurdes du Khorasan sont surtout installées dans les villes et villages régionaux, bien qu'il y ait quelques bergers nomades qui migrent encore. Ceux qui sont installés dans les villages travaillent dans l'agriculture (betterave à sucre, coton,

céréales, légumes, dérivés comme du foin etc.), le jardinage (fruits, raisins, arbres à noix etc) et l'économie de l'élevage. Ceux qui vivent dans les villes sont actifs dans les secteurs public et privé, et dans la société d'échange de marché. Le taux moyen d'emploi par l'état dans la région kurde du Khorasan est estimé respectivement à 15%.

Le fait de mener des troupeaux notamment dans les montagnes et dans les pentes abruptes est encore une partie de l'économie traditionnelle. Le plus important bétail des tribus kurdes est le mouton et par une petite extension la chèvre et la vache. Les produits animaliers incluent ; viande, lait, laine, cuir et produits laitiers comme ; fromages, yoghourts, fromages blancs, babeurre et beurre. Petits tapis kurdes faits à la main, kelims, carpettes et autres textiles sont encore produits dans des quantités relativement grandes.

Cette structure traditionnelle de pouvoir tribal (voir après) n'existe plus car l'Iran a maintenant un gouvernement d'état moderne et un système économique. La majorité des intellectuels kurdes de Khorasan veut préserver leur culture, leur langue et leurs traditions au sein d'une société moderne par une façon de gouverner basée sur le cadre des droits humains des Nations Unies dans l'état d'Iran.

De nos jours, dans l'ère industrialisée avec les hautes technologies de l'information, du transport et des communications, il n'y a plus de chefs de tribus dans la région kurde du Khorasan et de ce fait ; la collecte des recettes de la main-d'œuvre afin de régir les tribus reste trop faible. L'individualisme et les valeurs de la démocratie et du pluralisme se renforcent parmi les jeunes générations jour après jour, bien qu'il n'y ait pas d'implication de l'état dans la région. Du point de vue des infrastructures, la région kurde du Khorasan est la moins développée, le niveau global des développements modernes reste au-dessous des moyennes nationales, en comparaison avec d'autres provinces comme Téhéran ou Esfahan.

La région kurde du Khorasan contient deux sites pétrolifères comme ressources naturelles ; une à Quchan et l'autre à Raz. Il y a un champ gazier à Khangiran, Sarakhs. Ces réserves de pétrole ne sont pas encore en exploitation car il n'y a pas de raffinerie là-bas, bien que ça puisse être utile à l'usine pétrochimique locale de Bojnurd.

Les femmes ont plus de liberté, comparées à d'autres peuples comme par exemple les Baluch ou les Arabes. Les femmes kurdes nomades sont à moitié dévoilées, excepté dans les cités et les grandes villes où on les force à porter le voile. Les femmes nomades kurdes et même celles des villages ne sont pas prudentes au point de se cacher mais la majeure partie du difficile travail manuel et du soin des enfants leur incombe. De nos jours, dans les zones urbaines, les femmes kurdes du Khorasan sont actives dans l'éducation et les affaires culturelles et civiles.

La grande majorité des Kurdes du Khorasan est musulmane chiite. Le sujet de la religion est rarement utilisé par les Kurdes pour faire de la littérature et des cérémonies à l'exception des gouverneurs locaux. Les Kurdes du Khorasan ne sont pas un peuple religieux en général, ce qui n'est pas dans les projets des gouverneurs. Les Kurdes du Khorasan sont braves et célèbres pour leur hospitalité et leur gentillesse notamment envers les hôtes étrangers.

Les Kurdes de la région souffrent le plus de zoonoses comme ; brucellose, tuberculose, salmonellose et infestations parasitaires. Les problèmes rhumatismaux chez les adultes et la malnutrition chez les enfants sont courants. Les services de santé sont disponibles de façon limitée dans les cliniques locales et les centres de soin spécialement dans les principaux villages sur la route des tribus migrantes entre leurs campements saisonniers.

Les tribus s'occupent rarement de la prévention en matière de santé. La médication traditionnelle comme utiliser des plantes spéciales de la région comme médicament est rarement appliquée, surtout dans les camps d'hiver ou d'été. La grippe aviaire et l'anthrax sont apparus dans la région, par exemple l'anthrax dans le village de Cherri, banlieue de Faruj, en 1996, dont se sont occupés les services de santé locaux.

Le festival de nouvel an « Newroz » le 21 mars est respecté parmi les Kurdes du Khorasan, car il est identique aux festivals nationaux et de l'état, malgré la réticence des chefs idéologiques et religieux. Les mariages et les funérailles sont d'importants événements. Des cadeaux sont échangés entre les familles des mariés, et après la cérémonie du mariage le couple reçoit plus de présents pour sa nouvelle vie.

La zone autour du lac Van en Turquie, en tant que région habitée pendant des millénaires par des Kurdes, a été historiquement une zone d'instabilité politique en tant que région frontière entre les entités politiques locales majeures. Après l'invasion turque du 11^{ème} siècle après J.-C. il y eut une brève unité de l'Anatolie et de l'Iran sous les Seldjoukides, durant laquelle eut lieu la jonction entre les grandes routes d'échange Est-Ouest et Nord-Sud. Après la dislocation de l'Empire Seldjoukide la région devint une partie de l'Empire Akkoyonlu (séfévide), lui-même une dynastie nomade.

Par la suite elle forma une zone tampon instable entre l'Empire ottoman et les dynasties perses successives, se vidant de sa population durant les conflits de la période séfévide. Bien que les tribus nomades kurdes fussent indubitablement présentes dans le passé, les conditions d'instabilité de la période après 1600 après J.-C. apportèrent le renforcement des affiliations tribales et une expansion de l'activité nomade. Les origines historiques des Kurdes de Khorasan sont autour du lac Van au Sud-Est de la Turquie actuelle.

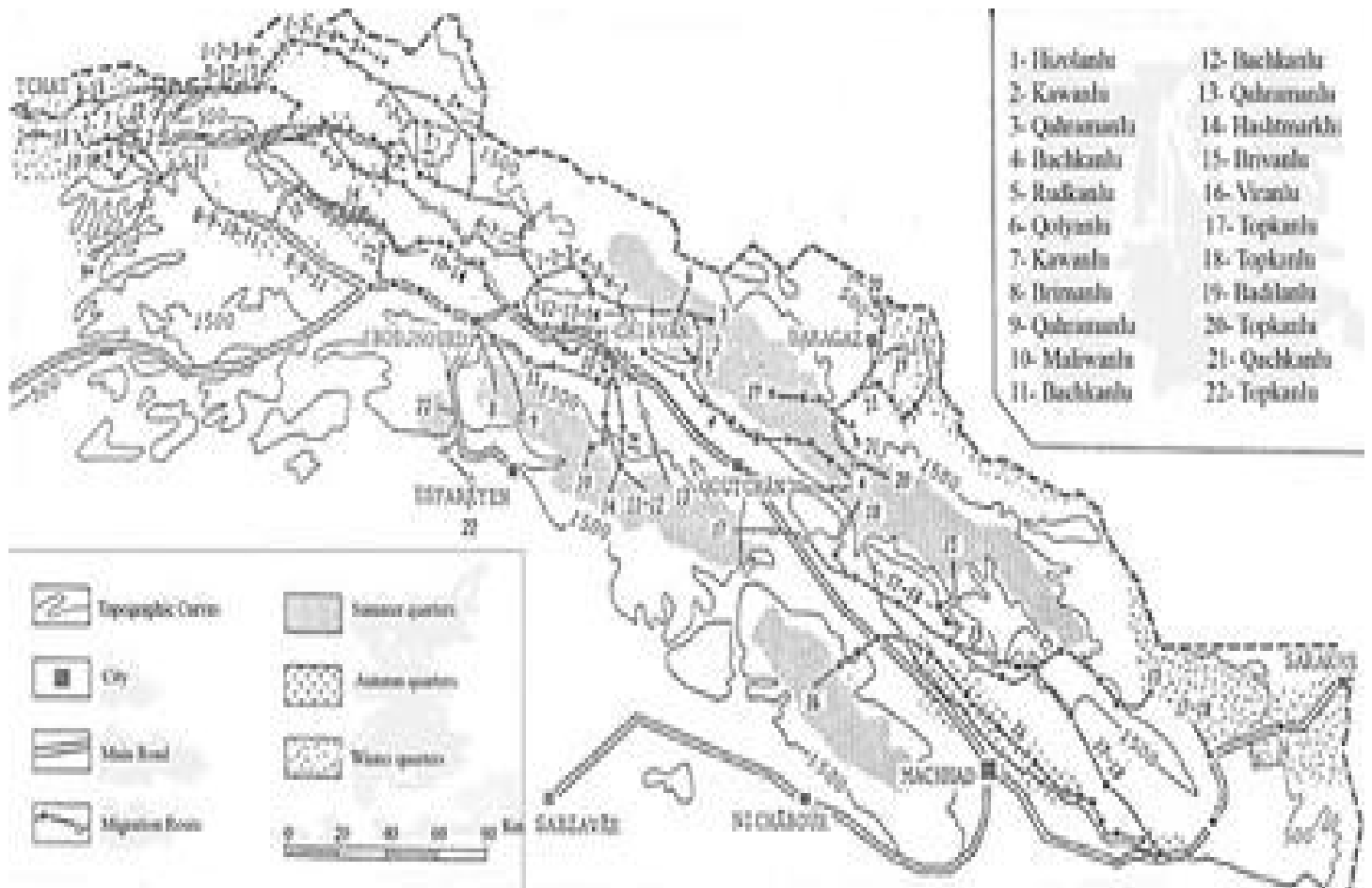
Le dernier chef des Za'afaranlu était Shahpur Negahban qui mourut en 1960. Après la réforme agraire de 1962, la plupart des chefs des clans sédentaires coupa les relations avec ses tribus. En 1979, lors du déclenchement de la révolution islamique, leur seul rôle était celui de médiateur entre les familles, ou entre les nomades et l'administration. Ils étaient des conseillers plutôt que les chefs d'un clan ou d'une tribu.

De nos jours les migrants kurdes au Nord du Khorasan passent leur été dans les pâturages de montagne de Hezarmasjed, Binalud et Shahjahan et leur hiver dans les plaines de Sarakhs, Pasakuh et Daregaz et dans la steppe turkmène aussi loin à l'Est que Chat. Ils se sont diffusés droit dans le Nord du Khorasan de l'Est à l'Ouest et occupent même une partie de la partie Est de la steppe turkmène.

Historiquement, des régions comme Sarakhs, Pasakuh et Daregaz étaient considérées comme des quartiers d'hiver des Kurdes depuis le règne du Shah Abbas I. Maravatapah (à 72 milles au Nord-Ouest de Bojnurd, ancienne Bozenkurd). La rive Sud de la rivière Atrak est aussi un quartier d'hiver des Kurdes. Il y a parfois eu des conflits entre le clan Guglan de Turkmènes et les Kurdes nomades de Bojnurd. Les Kurdes

prétendent qu'ils ont utilisé les pâturages dans la steppe turkmène pendant les 100 dernières années, ce qui est probable.

La route saisonnière de migration de Shirvan et Quchan (camps d'été) à Maraveh-tapeh (camp d'hiver) fait environ 400 km, et celle de Quchan (camp d'été) à Sarakhs (camp d'hiver) fait environ 200 km.



Les tribus kurdes nomades ; les routes et destinations des camps saisonniers au Khorasan, Iran

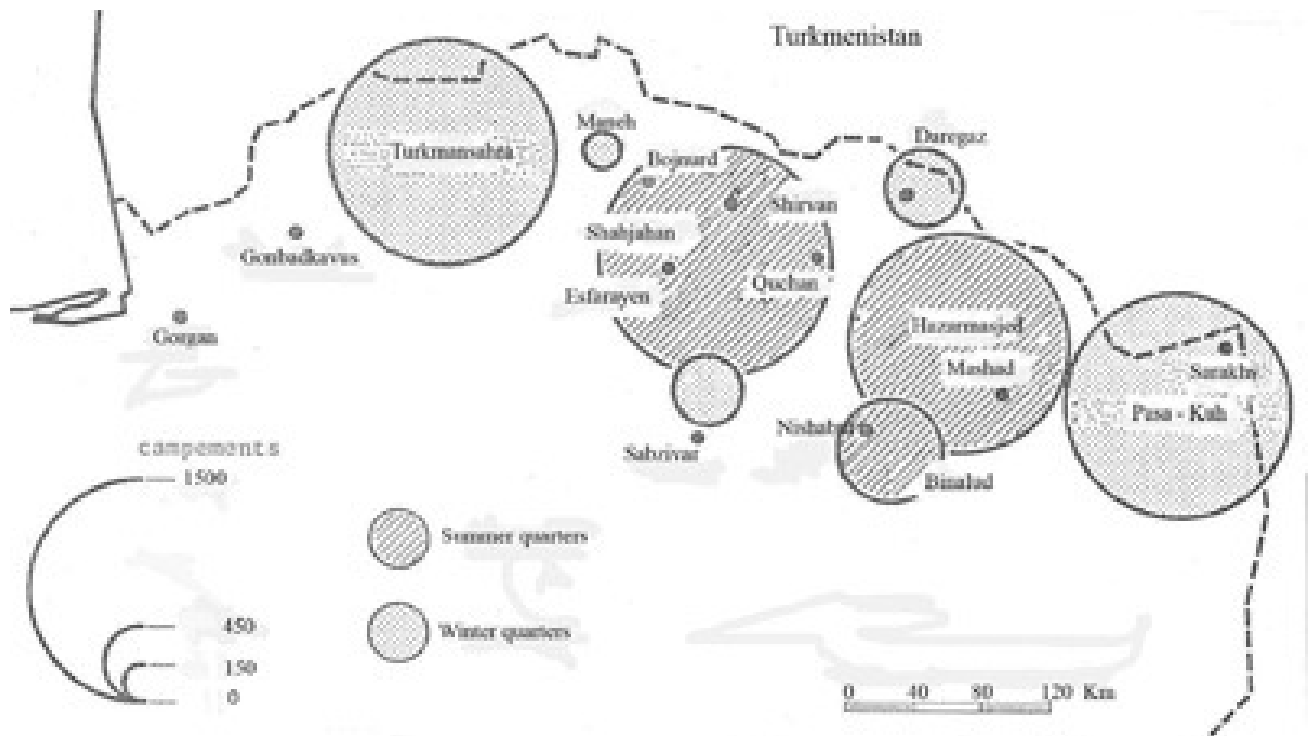
Les clans de Kurdes qui ont passé l'hiver dans les pâturages autour de Daregaz ont généralement leurs prairies d'été dans les montagnes de Hazarmasjed, Et ceux qui ont passé leur hiver dans la région turkmène de Sahra, migrent en été vers les montagnes de Shahjahan.

Les camps d'été sont répartis comme suit : environ 42% dans les montagnes de Hazarmasjed, environ 48% dans les montagnes de Shahjahan et 10% dans les pâturages de Binalud. Ceci a été interprété comme démonstration que Shahjahan est plus attractif en tant que terre de camp d'été que Hazarmasjed, le plus ancien centre de Kurdes au Khorasan du Nord.

La grande majorité de ceux qui passent leurs étés à Hazarmasjed appartient aux tribus kurdes semi-nomades et leurs quartiers d'hiver sont plus largement dispersés que ceux d'été.

En hiver, les campements des nomades au Nord du Khorasan sont situés dans cinq différentes zones ; Sahra turkmène 44,5%, la région de Sarakhs 44%, La zone de

Daregaz 5,5%, tandis que Sabzivar et Esfarayen n'en attirent que 4,5%, Maneh (district à côté de la rivière Atrak, qui est à mi-chemin entre Shahjahan et le Sahra turkmène) environ 1,5%.



Campement saisonniers de migrants kurdes au Khorasan, Iran.

Il n'y a aucun recensement qui ait enregistré les origines ethniques des habitants du Khorasan. Par conséquent, il est impossible d'estimer la population exacte d'immigrants kurdes présents dans la population totale. Pour des raisons variées le recensement national en Iran n'est pas considéré comme fiable et démocratique, parce qu'il ne prend pas en compte la question des minorités. Durant le régime du Shah l'extension de la population nomade et du nomadisme en général étaient masqués autant que possible. Le nombre de Kurdes nomades au Khorasan est estimé aux environs de 120'000.

La structure sociale et le hierarchie des rangs sociaux traditionnels des Kurdes du Khorasan étaient organisés comme suit :

Structure sociale >>> Réseau de pouvoir

- 1- Confédération >>> ill-khan (Mir)
- 2- Tribu >>> ill-Beg (Khan)
- 3- Clan (Tayfeh) >>> Beg (Kad-khoda)
- 4- Secte (Tofer) >>> Rih-gewir (doyen)
- 5- Groupe de camp(Obe / Bine) >>> Sar-obe (chef de camp)
- 6- Famille (unité / tente /quwin) >>> Sare-male (Chef de famille)

La seule grande confédération kurde au Khorasan était la confédération Chamishgazak, dont le nom fut changé en confédération Za'afaranlu, vers 1760 après J.-C. (formée

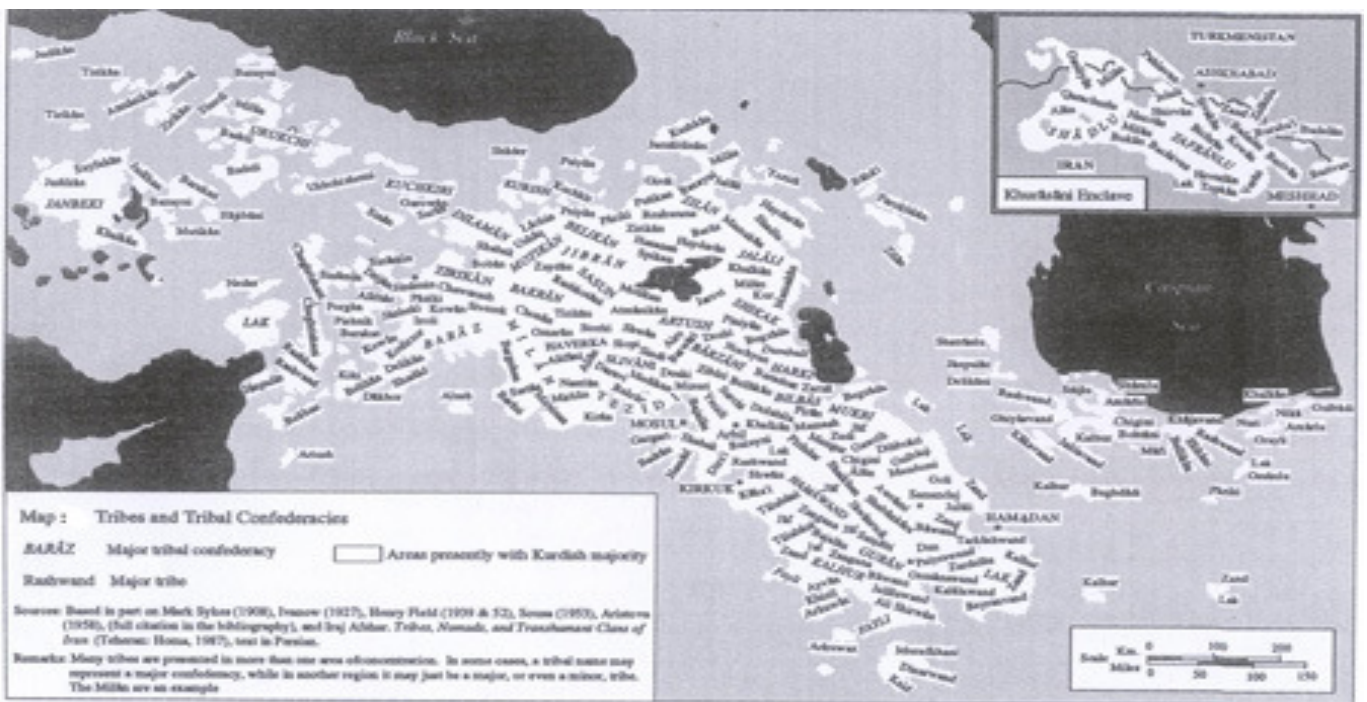
d'environ 32 tribus, 8 majeures et 24 petites). Généralement 4 à 8 unités font un Obe, ça dépend de la quantité de leur bétail.

Ill-khan en tant que chef de la confédération kurde avait un pouvoir politique fort et était en lien avec le gouvernement central. Ill-khan était aussi responsable de protéger les frontières de l'état des guerriers. La confédération était une combinaison de tribus pour une organisation politique plus grande ; on reconnut une affinité avec les tribus adjacentes comme les Kawanlu, Topkanlu, Kikanlu, Jalai, Maliwanlu et Qarachorlu en tant que confédération Za'afaranlu. Ces grades et principes de pouvoir politique furent détruits au temps du Shah Reza, en 1920 après J.-C., qui voulait contrôler, réorganiser ou désunir les tribus nomades.

Les noms tribaux sont généralement composés d'une origine suivie du suffixe « Li » ou « Lu » ce qui signifie « de » ou « appartenant à ». Ainsi une tribu peut acquérir son nom par le nom de son père fondateur, par exemple ; le nom Kavanlu (Kowanli / Kawanlu) est issu de Kava / Kawe, le nom de Kava le forgeron (621 avant J.-C.) qui est le créateur de Newroz et de son festival de célébration du feu, le 21 mars de chaque année jusqu'à aujourd'hui.

Autrement quelques caractéristiques ou surnoms, par exemple Pahlavanlu (très fort ou athlète) peuvent être répandus dans la structure des noms tribaux, ce qui reflète simplement le fait que les désignations tribales et celles des villages sont fréquemment interchangeables.

De nos jours, les tribus au Khorasan ne sont pas organisées hiérarchiquement, ce n'est plus comme dans le passé où chaque tribu avait une structure organisée avec un chef. Les tribus et clans kurdes du Khorasan sont listés avec leur emplacement dans ce qui suit. Les remarques entre parenthèses incluent un nom tribal alternatif. Leur langue est le dialecte kurde Kormanji.



Les tribus kurdes ; Dr Mehrdad Izady, *The Kurds; a concise handbook*, 1992.

Tribus kurdes du Khorasan :

- 1- **Artekanlu** ; un clan de la tribu Amarlu qui vit au village artiyân près de Mohamad-Abad de Daregaz et des villages dans le district rural de Marusk dans la banlieue de Neyshabur.
- 2- **Alanlu**; Un clan de la tribu Shadlu qui vit dans des villages dans la campagne de Bojnurd, comme ; Garivan, Nystanah, Firuzeh, Mahestan, et aussi quelques autres villages à Maneh va Samalqan et Jajarm.
- 3- **Amiranlu (Sheykhmiranlu)**; un clan de la grande tribu Za'afaranlu qui vit à Shirvan et au Nord d'Esfarayen.
- 4- **Ulashlu**; Un clan de la tribu Sivkanlu (sivirkanlu) qui vit dans des villages comme ; Ghale-safa, Ghosh-ghale, Titkanlu, et aussi à Shirvan, Quchan et Mashhad.
- 5- **Bachvanlu**; Un clan de la tribu Qachkanlu, subdivision de la tribu Kavanlu, qui vit dans des villages tels que; Palkan, Jolfa et Borj-ghale (Toranlo) dans la campagne de Daregaz. Quelques unes des tribus Qachkanlu vivent dans le district rural de Dolat-khaneh, dans des villages comme ; Fath-abad et Qachkanlo dans la campagne de Quchan.
- 6- **Bachiyanlu / Bachvanlu**; Un clan de la grande tribu de Za'afaranlu qui vit à Ashkhaneh, district rural de Dolat-khaneh dans la banlieue de Quchan, et dans les villages de Baba-chesmeh dans la banlieue d'Esfarayen.
- 7- **Badelanlu (Bahadoranlu)**; Ce clan vit dans des villages comme ; Alaghe-jonban, Kalateh-gol, Marghzar dans la banlieue de Quchan. Certains d'entre eux vivent à Nokhandan de Daregaz et Golmakan. Le dernier chef de ce clan était Taj-mohamad-khan.
- 8- **Bagiarlu**; Un clan de la tribu Amarlu qui vit dans le village d'Amarlo dans la campagne de Neyshabur.
- 9- **Balkanlu (Palkanlu)**; Ce clan vit dans le village de Jeristan dans la campagne de Shirvan, Palikanlo Sofla et Oliya à Nokhandan, dans le district rural de Daregaz.
- 10- **Badranlu**; Un clan de la grande tribu de Za'afaranlu qui vit dans des villages tels que; Badiranlo et Heydar-abad dans la campagne de Bojnurd.
- 11- **Barivanlu (Birivanlu / Barimanlu)**; Un clan de la grande tribu de Za'afaranlu qui voyage entre Daregaz et Sarakhs (campements d'hiver) et Binalud (campements d'été). Quelques uns d'entre eux se sont installés à Mashhad, Kalat et Daregaz.
- 12- **Boqanlu**; Un clan de la tribu Shadlu qui vit dans le village d'Ali-abad dans la campagne de Bojnurd.
- 13- **Bovanlu**; Une secte du clan Sivikanlu de la tribu Kikanlu, qui vit dans des villages comme; Ghale-safa, Ghosh-ghale, Titkanlo, et des villes comme Shirvan, Quchan et Mashhad.

- 14- **Burzanlu (Barezanlu)**; Un clan de la grande tribu de Za'afaranlu qui vit dans des villages comme; Burzanlo et Heydar-abad dans la campagne de Bojnurd.
- 15- **Buzanlu**; Un clan de la grande tribu de Za'afaranlu qui vit dans le village de Khesht dans la campagne de Kalat.
- 16- **Bicharanlu (Bakran / Shamali / shamlu)**; Un clan de la tribu Kikanlu qui vit dans le district rural de Jiristan dans la campagne de Shirvan, dans des villages comme; Honameh, Ghale-hasan, Gadogan, Gholanlu, Ghale-naqdo, Ghale-dolu, Kalateh-bali.
- 17- **Pazuki**; Un clan de la tribu Za'afaranlu qui vit dans des villages comme; Kalteh-Habashi, Mohamad-abad, Shams-abad, Char-borj, Kalate-badilu dans la campagne de Golmakan, qui est proche de Mashhad.
- 18- **Payi**; Un clan de la tribu Amarlu qui vit dans le district rural de Marusk dans la campagne de Neyshabur.
- 19- **Pahlavanlu**; Ce clan de la grande tribu Za'afaranlu vit dans des villages tels que Dor-badam, Emam-qoli et Bardar dans la campagne de Bajgran, et certains d'entre eux vivent à Shirvan et Bojnurd.
- 20- **Piranlu**; Un clan de la grande tribu de Za'afaranlu qui vit dans le district rural de Mezerj dans la campagne de Quchan.
- 21- **Pirvadanlu**; Une secte du clan Bicharanlu de la tribu za'afaranlu qui vit dans le village de Pirvadanlo.
- 22- **Tarsanlu (Torsanlu)**; Un clan de la tribu Kavanlu qui vit dans le village d'Arghoonshah dans la campagne de Kalat. Certains d'entre eux se sont installés à Chenaran et Mashhad.
- 23- **Tupkanlu (Topkanlu)**; Cette tribu vit à Quchan, Shirvan, Esfarayen, Mashhad et dans la région Nord de Neyshabur. Certains d'entre eux voyagent entre des camps d'été (Akhlamad, Kuh-Klidar, au Sud-Est de Quchan) et des camps d'hiver (Sarakhs et Mozduran). Les sectes de cette tribus sont; Karikanlo, Kalmishi, Farhad-khani, Latifi, Torabi, Shir-ghazi, Agha-mohamad-khani, Samkani, Zeynali et Samimi.
- 24- **Turanlu**; Un clan de la tribu Za'afaranlu qui vit dans les villages de Turanlo et Borj-ghale, banlieues de Nokhandan. Certains d'entre eux voyagent entre des camps d'été (Kismar) et des camps d'hiver (Haji).
- 25- **Titkanlu**; Une secte du clan Badilu qui vit au village de Titkan, au Nord-Ouest de Quchan.
- 26- **Jalali**; Une tribu qui vit dans des villages tels que Firuzeh, Gholjogh dans la banlieue de Shirvan, et les village de Kuran dans la banlieue de Faruj. Quelques un d'entre eux vivent à Bojnurd et Shirvan. La grande majorité d'entre eux vit dans les villes d'Ashghabad et Firuzeh dans l'état du Turkménistan / juste après la frontière. Les clans de la tribu Jalali sont; Kopniklu, Kordikanlu, Kargarlu, Kurkanlu, Kuranlu, Kusanlu (Kuse), Guran.

- 27- **Jozanlu (Jawzanlu)**; Ce clan vit dans le village de Jawzan dans la banlieue de Quchan.
- 28- **Chapanlu**; Un clan de la tribu Shadlu qui vit dans des villages dans les banlieues de Bojnurd, comme; Garivan, Nystanah, Firuzeh, Mahestan, et aussi quelques autres villages à Maneh va Samalqan.
- 29- **Chakhmaqlu**; Un clan de la tribu Shadlu qui vit dans des villages dans les banlieues de Bojnurd, comme; Garivan, Nystanah, Firuzeh, Mahestan, et aussi quelques autres villages à Maneh va Samalqan.
- 30- **Chakanelu**; Ce clan vit dans les villages de Chakaneh et Sarvelayat qui sont des banlieues de Neyshabur. Une partie d'entre eux vit à Nokhandan, dans la banlieue de Daregaz.
- 31- **Hamzikanlu(Hazoanlu)**; Un clan de la tribu Kikanlu qui vit dans des villages tels que : Hamzekanlu bala, Hamzekanlu payin dans la banlieue de Quchan, Hamzekan dans la banlieue de Bojnurd, le reste d'entre eux vit dans des villages dans la campagne de Golmakan. Hazo est apparenté à une place en Turquie considérée comme leur origine.
- 32- **Khakhiyanlu**; Ce clan vit au village de Khakhiyan dans les banlieues de Nokhandan, Daregaz.
- 33- **Kheder (Xidir)**; Un clan des Kikanlu qui vit dans le village de Khedir dans la banlieue de Shirvan.
- 34- **Khosravanlu**; Un clan de la tribu Pahlavanlu qui vit dans des villages tels que Partan, banlieue d'Esfarayen, ou Khosraviye, banlieue de Faruj.
- 35- **Khallanlu**; Une secte du clan Khalikanlu de la tribu Kavanlu qui vit dans des villages tels que ; Khalikanlu dans de district rural de Jaffar-abad dans la banlieue de Quchan, ou Khalano dans la banlieue de Daregaz.
- 36- **Khomartash (Xurtash)**; Une secte de la tribu Za'afaranlu qui vit au village de Khomartash au Nord de Quchan (6 km).
- 37- **Davanlu**; Un clan de la tribu Za'afaranlu qui vit à Jajarm dans la banlieue de Bojnurd.
- 38- **Dudanlu**; Ce clan vit dans le villag de Dudanlo dans la vallée de Shakar-ab dans la banlieue de Daregaz.
- 39- **Duleshanlu**; Une secte du clan Bachvanlu de la tribu Kavanlu qui vit dans le village de Dulashanlu dans la banlieue de Nokhanda, Daregaz.
- 40- **Diranlu**; Un clan de la tribu Shadlu qui vit dans des villages dans la banlieue de Bojnurd, comme ; Garivan, Nystanah, Firuzeh, Mahestan, ainsi que quelques autres villages à Maneh va Samalqan et Jajarm.

41- **Dirqanlu**; Un clan de la tribu Shadlu qui vit dans des villages dans la banlieue de Bojnurd, comme ; Garivan, Nystanah, Firuzeh, Mahestan.

42- **Rashvanlu**; une tribu de la grande tribu de Za'afaranlu qui vit dans les villages de Halvacheshmeh, Ghopoz, Kakoli, Bagh, Amir-khan, Gholak-bala, Gholak-payin, Dadakhan, Jangah, Ghale-mohamadali dans le district rural de Ghoshkhaneh dans la banlieue de Shirvan, dans le district rural de Mayvan dans la banlieue de Faruj.

43- **Rutkanlu**; Un clan des Za'afaranlu qui vit dans des villages tels que ; Shogha, Tavarik, Joshaghan, Mohamad-abad, Chapan et Hasar dans la banlieue de Quchan. Certains d'entre eux voyagent entre des camps d'été (Maraveh-tapeh) et Hazarmasjed, Kismar.

44- **Zardikanlu**; Un clan de la tribu Za'afaranlu qui vit à Quchan et Bojnurd, et certains vivent au ville de Ghopranlo dans la banlieue de Bojnurd.

45- **Zangilanlu**; un clan de la tribu Kavanlu qui vit dans des villages tels que ; Shamsi-khan, Zangilanlo dans le district rural de Lotf-abd. Certains d'entre eux vivent à Radkan.

46- **Zangane**; Ceux-ci sont issus de la tribu Zangae de Kermanshah, qui vivent dans des villages tels que ; Niyaz-abad, Ghasem-abad, Asad-abad, Shahrak-Ebrahimi dans la banlieue de Khaf dans le Sud du Khorasan. Certains d'entre eux vivent dans le village d'Hasar, dans le district rural de Lotf-abad, Nokhandan.

47- **Zurtanlu**; Un clan de la tribu Sivkanlu qui vit dans des villages tels que ; Zurtanlu dans la banlieue de Shirvan, Ghale-safa, Ghosh-gale, Titkanlu dans la banlieue de Faruj. Certains vivent dans le village de Zurtanlu dans le district rural de Kapkan, banlieue de Chavushlu.

48- **Zeydanlu (Zidanlu)**; Un clan de la grande tribu de Za'afaranlu qui vit dans des villages comme ; Zeydanlu au Nord-Est de Quchan, Zinadanlu et Lotf-abad dans la vallée de Dorungar, banlieue de Daregaz, Layin de Kalat.

49- **Zinadanlu**; Un clan de la tribu Bicharanlu qui vit dans le district rural de Jeristan, banlieue de Shiravan, ou dans le village de Zinadanlu dans la banlieue de Nokhandan, Daregaz.

50- **Zinkanlu**; Un clan de la grande tribu de Za'afaranlu qui vit dans le village de Zinikan dans le district rural de Cheri dans la banlieue de Faruj.

51- **Salanquch**; Un clan de la grande tribu de Za'afaranlu qui vit dans le village de Salanquch dans la banlieue de Quchan.

52- **Savidanlu**; Un clan de la grande tribu de Za'afaranlu qui vit dans des villages comme Razmaqan et Sevaldi dans la banlieue de Shirvan.

53- **Sivirkanlu (Sifkanlu)**; Cette tribu est une subdivision de la tribu Kikanlu et vit dans des villages comme; Oqaz, Zeynalbeg, Ghizilqan, Bovanlo, Charborj et Shokranlo,

Chapanlo dans la banlieue de Shirvan, Emam-qoli, Dor-badam et Sharkanlu dans la banlieue de Quchan. Certains d'entre eux vivent à Shirvan, Quchan et Mashhad.

54- **Sil-Seporanlu**; Un clan de la grande tribu Za'afaranlu qui vit dans le village de Sil-seporan dans la banlieue de Shirvan.

55- **Sinanlu**; Un clan de la tribu Kikanlu qui vit dans des villages tels que: Ghale-Hasan, Ghale-Naghdo dans la banlieue de Shirvan, et quelques-uns vivent à Esfarayen.

56- **Sivadanlu**; Un clan de la tribu Za'afaranlu qui vit dans des villages comme ; Tanasivan et Sevaldi dans la banlieue de Shirvan.

57- **Shadkanlu** ; Un clan de la tribu Farmanlu qui voyage entre des camps d'été (Kuh-Armutli, Shajahan) et des camps d'hiver (Maraveh-tapeh).

58- **Shadlu**; Une tribu importante qui vit à Bojnurd, Jajarm et Maneh et Samalqan et dans la plupart des villages dans les banlieues de ces villes. Les clans de la tribu Shadlu sont ; Chakhmanlu, Diranlu, Boghanlu, Amarlu, Tatikanlu, Dirqanlu, Qlichanlu, Heybatzanlu, Chapanlu, Kaqanlu, Qobranlu, Alanlu, Izanlu, Godanlu, Joyanlu, Matiranlu, Qerebashlu et Garivanlu.

59- **Shahraki**; Un clan de la tribu Za'afaranlu qui vit dans le village de Sharak dans la banlieue de Quchan.

60- **Sharanlu**; un clan de la tribu Za'afaranlu qui vit dans les villages de Kalate Shah-mohamad dans la banlieue de Quchan, et Shahrnalo dans le district rural de Cheri dans la banlieue de Faruj. Certains d'entre eux voyagent entre des camps d'été (Maraveh-tapeh) et des camps d'hiver (Hezarmasjed).

61- **Shahrkanlu (sharanlu)**; Un clan de la tribu Kikanlu qui vit dans le district rural de Jeristan dans la banlieue de Shirvan.

62- **Shahkanlu**; Un clan qui vit dans les villages de Doghayi et Shahkanlu dans la banlieue de Quchan.

63- **Sheykhvanlu (Sheykhkanlu)**; Un clan qui vit à Quchan, Radkan, Chenaran, et aussi à Daregaz dans des villages comme ; Sheykhvanlu Olya et Sheykhvanlu Sofla. Certains d'entre eux vivent à Khoy à l'Ouest d'Urmia, à l'ouest de l'Iran.

64- **Shirzanlu**; Un clan qui vit dans le village de Shirzan dans la banlieue de Quchan.

65- **Safakanlu**; Un clan issu des Sivikanlu qui vit dans des villages tels que ; Ghale-safa, Ghosh-ghale et Titkan dans la banlieue de Quchan.

66- **Sufiyanlu**; Un clan de la grande tribu de Za'afaranlu qui vit dans des villages tels que Mohamad-taghi-bag et Doost-mohamad-bag dans la banlieue de Nokhandan, Yekabagh, Karim-abad, Layin-kohne, Kohlab et Robatt dans la banlieue de Kalat. Certains vivent à Mashhad.

67- **Azlu**; Un clan de la tribu Amarlu qui vit dans la région de Marusk, banlieue de Neyshabur.

68- **Amarlu**; Une tribu qui vit dans environ 72 villages de la région de Marusk, dans la banlieue de eyshabur. Certains vivent à Quchan, et aussi dans la province de Gilan. D'autres voyagent encore entre des camps d'été (Hezarmasjed, Amarat) et des camps d'hiver (Maraveh-tapeh).

69- **Ghamparanlu**; Un clan de la tribu Za'afaranlu qui vit dans des villages tels que ; Karivan, Nystaneh, Firuzeh, Mahestan, Ghale-alavirdikhan et Ghale-Mohamadkhan dans la banlieue de Bojnurd.

70- **Ghachkanlu**; Un clan de la tribu Kavanlu qui vit dans des villages tels que ; Fathabad, Dizavand, Jafar-abad-sharghi et Qachkanlu dans la banlieue de Quchan, le village de Shamsi-khan dans le district rural de Bachvanlu dans la banlieue de Daregaz. Certains d'entre eux voyagent entre des camps d'été (Hazarmasjed, camp de Kani-sar) et des camps d'hiver (Daregaz, Sarakhs et quelques-uns à Maraveh-tapeh).

71- **Ghasemanlu**; Un clan de la tribu Za'afaranlu qui vit dans le village de Ghasemanlo dans la montagne Shajahan (entre la ville d'Esfarayen et Shirvan).

72- **Qarabashlu**; Un clan de la tribu Shadlu qui vit dans les villages dans la banlieue de Bojnurd, comme Garivan, Nystaneh, Firuzeh, Mahestan.

73- **Qarachorlu**; Une tribu de la grande tribu Za'afaranlu (ancienne confédérations Chamishgezek), qui vit dans les villages à Bojnurd et sa banlieue, et dans le district urbain de Maneh et Samalqan, Ghuri-Maydan et Garmeh. Certains d'entre eux sont installés à Daregaz dans les villages de Palkan Olya et Palkan Sofla.

74- **Qaraghashlu**; Un clan qui vit dans les villages d'Alast et Alask dans le district rural de Safi-abad dans la campagne d'Esfarayen.

75- **Qaramanlu (Ghahramanlu)**; Une tribu de la grande tribu de Za'afaranlu (ancienne confédération Chamishgazak), qui vit dans les villages de Kawaki et Mayvan et les villes de Faruj, Shirvan et Quchan. Certains d'entre eux voyagent encore entre les camps d'été (Kuh-Armutli) et les camps d'hiver (Maraveh tapeh).

76- **Qelichanlu**; Un clan de la tribu Shadlu qui vit dans les villages de la banlieue de Bojnurd comm; Garivan, Nystaneh, Firuzeh, Mahestan.

77- **Qubranlu**; Un clan de la tribu Shadlu qui vit dans les villages de la banlieue de Bojnurd comm; Garivan, Nystaneh, Firuzeh, Mahestan.

78- **Qurochanlu**; Un clan qui vit dans le village de Hassan-kadkhoda dans la banlieue de Daregaz.

79- **Qurkhanlu**; Un clan de la tribu Za'afaranlu qui vit dans le village de Hassan-kadkhoda dans la banlieue de Daregaz.

80- **Kaltamanlu**; Un clan de la grande tribu de Za'afaranlu qui vit dans le village de Kaltamanlo dans le district rural de Jeristan dans la campagne de Shirvan.

81- **Kaqanlu**; Un clan de la tribu Shadlu qui vit dans les villages et la banlieue de Bojnurd comme; Garivan, Nystanah, Firuzeh, Mahesta et Qubranlo.

82- **Kalajlu (khalajlu)**; Un clan de la tribu Kikanlu qui vit dans le district rural de Jeristan, à Shirvan.

83- **Kanimashkan**; Un clan en tant que subdivision de la tribu Sifkanlude la grande tribu de Za'afaranlu, qui vit dans le village d'Oqaz dans la banlieue de

84- **Kavanlu (Keyvanlu / Kawanlu / Kowanlu / Kawi)**; Une tribu majeure de la grande tribu Za'afaranlu / la confédération aristocratique tribale Za'afaranlu (tracée depuis le Sud et l'Est de l'ancienne principauté Chamishgazak, Turquie), qui vit dans les villes de Radkan, Chenaran, Quchan, Shirvan, Daregaz et Kalat et La'in, et leurs villages comme par exemple; Shamsi-khan, Zinglanlu, Chavoshlu, Mohamad-abad (banlieue de Daregaz), Spiyan, Kahu, et Takab (Tako). Certains d'entre eux voyagent encore en des camps d'été (Hezarmasjed, camp d'Esfejr) et des camps d'hiver (Heji, Maraveh-tapeh et Dashte-taqar). Les subdivisions de cette tribu sont; Torsanlu, Govareskhanlu, Khalikanlu, Buzanlu, Pazuki, Miyanlu, Khalanlu. Leur dernier chef étaient Misir-Xan Shekofteh et Haji Karam Molawi.

85- **Kahanlu**; Un clan de la tribu Kavanlu qui vit dans le village de Kahu dans la banlieue de Daregaz.

86- **Kopniklu (Kokhbiniklu)**; Un clan de la tribu Jalali, subdivision de la grande tribu de Za'afaranlu qui vit dans les villages de Kuran, Esfejr, Titkanlu, Zidanlu, Shikhkanlu et Dolat-khaneh dans la banlieue de Shirvan et de Faruj.

87- **Kordikanlu**; Un clan de la tribu Jalai, subdivision de la grande tribu de Za'afaranlu, qui vit dans le village de Mezerj au Nord de Quchan.

88- **Kuranlu**; Un clan de la tribu Jalai, subdivision de la grande tribu de Za'afaranlu, qui vit dans le village de Kuran dans la banlieue de Faruj.

89- **Kurkanlu**; Un clan de la tribu Jalali, subdivision de la grande tribu de Za'afaranlu, qui vit dans le village de Kurkanlo dans le district rural de Jeristan dans la banlieue de Shirvan.

90- **Kuse (Kusanlu)**; Un clan de la tribu Jalali, qui vit dans le village de Kuse dans le district rural de Jeristan dans la banlieue de Shirvan.

91- **Komkılanlu**; Un clan de la tribu Sifkanlu, subdivision de la tribu Za'afaranlu, qui vit dans le village de Chapanlo dans la banlieue de Shirvan, dans la ville de Bajgiran, dans les villages de Ghosh-ghale, Titkanlo dans la banlieue de Quchan, le village de Rahman-gholi dans le district rural de Nokhandan.

92- **Kikanlu (Keykanlu)**; Une tribu majeure de la grande tribu de Za'afaranlu, qui vit à Maneh et Samalqan, et dans quelques villages à l'extrémité de Shirvan, certains vivent dans le village de Inche-kikanlo dans la banlieue de Quchan.

93- **Garivanlu**; Un clan de la tribu Shadlu qui vit dans les villages de la banlieue de Bojnurd comme ; Garivan, Neystaneh, Firuzeh et Mahestan.

94- **Ganjalu**; Un clan qui vit à Abiverd dans la banlieue de Daregaz.

95- **Gadukanlu**; Un clan de la tribu Bicharanlu qui vit dans le village de Gaduganlo dans la banlieue de Shirvan, et dans l'autre village de même nom dans la banlieue de Daregaz.

96- **Ganjbeylu**; Un clan de la tribu Za'afaranlu qui vit dans le village de Safar-ghale dans la banlieue de Daregaz.

97- **Guran**; Un clan de la tribu Jalali qui vit dans les villages de Gholjugh, Firuzeh dans la banlieue de Shirvan, et certains d'entre eux vivent à Quchan et Bojnurd.

98- **Guganlu**; Un clan des Za'afaranlu qui vit dans le village de Gogan dans la banlieue de Quchan (Nord-Est).

99- **Guliyantu**; Une tribu de la grande tribu de Za'afaranlu qui voyage entre les camps d'été (Aladaq, près du village de Shoghan) et des camps d'hiver (Maraveh-tapeh, près de'Aytami et Aqghamish).

100- **Gawshanlu (Hawshanlu / Gawareshkanlu)**; Un clan de la tribu Kavanlu qui vit dans les villages de Khesht dans la banlieue de Kalat, et Duleshanlu dans la banlieue de Daregaz.

101- **Gilanlu**; Un clan de la tribu Za'afaranlu qui vit dans le village de Gilan, district rural de Jafarabad, dans la banlieue de Quchan.

102- **Mamiyanlu (Miyantu)**; Un clan de la tribu Kavanlu qui vit dans le village de Mamadanlu dans la banlieue de Daregaz.

103- **Metranlu**; Un clan de tribu Shadlu qui vit dans les villages de Garivan, Neystaneh, Firuzeh et MAhestan dans la banlieue de Bojnurd.

104- **Mardkanlu**; Un clan des Za'afaranlu qui vit dans le village de Mardkanlo dans le district rural de Cheri dans la banlieue de Faruj.

105- **Malevanlu**; Un clan des Za'afaranlu qui vit dans le village de Malevanlo dans le district rural de Jeristan dans la banlieue de Shirvan.

106- **Milanlu (Milli)**; Une tribu qui vit dans des villages tels que; Milan dans le district rural de Jeristan dans la banlieue de Shirvan, et dans la banlieue d'Esfarayen dans des villages comme ; Dolat-abad, Ghasem-abad, Partan, Abbas-abad, Noshirvan, Ardaghan et Bidvaz.

107- **Mazdeganlu (Muzhdakan)**; Une tribu qui à l'instar de la tribu Amarlu vit dans le district rural de Marusk, dans la banlieue de Neyshabur. La tribu Mazhdakanlu est étroitement mélangée avec la tribu Amarlu.

108- **Namanlu**; Un clan des Za'afaranlu qui vit dans le district rural de Jeristan dans la banlieue de Shirvan.

109- **Navakhlu (Nawixlu)**; Un clan de la tribu Veranlu qui vit dans le village de Navakh, au Nord-Est de Quchan.

110- **Veranlu**; Une tribu qui vit dans des villages comme ; Shafie, Kheyr-abad, Ebrahim-abad dans la banlieue de Quchan, et certains d'entre eux vivent à Radkan et Chenaran. D'autres vivent dans des villages tels que ; Garivan, Firuzeh, Ghale-alahvirdi, Ali-abad dans la banlieue de Bojnurd. D'autres encore voyagent entre des camps d'été (Binalud, Kuh-Klidar, A



http://upload.wikimedia.org/wikipedia/commons/5/51/Map_of_Khorasan.jpg